



PIECE N° 7 : **PLANS ET CARTES (AU 3, AU 4 et AU 5)**

Projet du parc éolien de Ty Nevez Mouric
Communes de BOURBRIAC et PONT-MELVEZ (22)

*Demande d'Autorisation Unique pour une installation de
production d'électricité éolienne*

Mandataire

EDPR France Holding




renewables

Contact

Marie CLARET
EDPR France Holding
25 quai Panhard et Levassor
75013 Paris
Tél : 01.44.67.81.49

RÉGION BRETAGNE
DÉPARTEMENT DES CÔTES D'ARMOR
COMMUNES DE PONT-MELVEZ ET BOURBRIAC

Maître d'Ouvrage :
EDPR France Holding




renewables
powered by nature

PARC ÉOLIEN DE TY-NÉVEZ-MOURIC COMMUNES DE PONT-MELVEZ ET DE BOURBRIAC

DEMANDE D'AUTORISATION UNIQUE

I'M IN ARCHITECTURE
80, RUE DU FAUBOURG SAINT DENIS 75010 PARIS
t 01 42 08 96 20
email : im.in.archi@gmx.com
site internet : im-in-architecture.com



RÉGION BRETAGNE
DÉPARTEMENT DES CÔTES D'ARMOR
COMMUNES DE PONT-MELVEZ ET BOURBRIAC

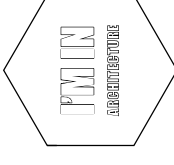
Maître d'Ouvrage :
EDPR France Holding



renewables
powered by nature

AU3 - AU4 - AU5
CARTES ET PLANS

DEMANDE D'INSTALLATION DE 5 ÉOLIENNES
ET DE 2 POSTES DE LIVRAISON



I'M IN ARCHITECTURE
80, RUE DU FAUBOURG SAINT DENIS 75010 PARIS
t 01 42 08 96 20
email : im.in.archi@gmx.com
site internet : im-in-architecture.com

PIECES CONSTITUTIVES DU DOSSIER « CARTES ET PLANS »»

- Tableaux de coordonnées des éoliennes et des équipements annexes
- **AU 3** - Plans de situation du terrain.....Carte de situation au 1/200 000ème
Carte de situation départementale 1/25 000ème
Plan cadastral au 1/5000ème
Vue aérienne au 1/5000ème
- **AU 4** - Plans des abords de l'installation au 1/2500ème
- **AU 5** - Plans d'ensemble au 1/1000ème

**DEMANDE
D'AUTORISATION UNIQUE**
Parc Eolien de Ty-Névez-Mouric
Communes de
Pont-Melvez et Bourbriac

SIGNATURE:


I'M IN ARCHITECTURE
80 rue du Faubourg Saint Denis 75010 PARIS
06 71 15 45 63 / im.in.archi@gmail.com
SARL au capital de 16500€
533 863 344 R.C.S. PARIS

MAITRE D'OUVRAGE:



EDPR France Holding
Tour Lumière Aile Sud
40, Avenue des Terrroirs de France 75012 Paris
SAS au capital de 8 500 000 €
RCS Paris : B 797 610 730

LEGENDE:

PIECES CONSTITUTIVES DU
DOSSIER

**DEMANDE
D'AUTORISATION UNIQUE**
Parc Eolien de Ty-Névez-Mouric
Communes de
Pont-Melvez et Bourbriac

SIGNATURE:


I'M IN ARCHITECTURE
80 rue du Faubourg Saint Denis 75010 PARIS
06 71 15 45 63 / im.in.archi@gmx.com
SARL au capital de 16500€
533 863 344 R.C.S. PARIS

MAITRE D'OUVRAGE:



**Parc Eolien de « TY-NEVEZ-MOURIC »
Communes de PONT-MELVEZ et de BOURBRIAC**

EDPR France Holding
Tour Lumière Aile Sud
40, Avenue des Terrroirs de France 75012 Paris
SAS au capital de 8 500 000 €
RCS Paris - B 797 610 730

LEGENDE:



TABLEAUX RECAPITULATIFS

**DEMANDE
D'AUTORISATION UNIQUE**
Parc Eolien de Ty-Névez-Mouric
Communes de
Pont-Melvez et Bourbriac

SIGNATURE:

I'M IN ARCHITECTURE
80 rue du Faubourg Saint Denis 75010 PARIS
06 71 15 45 63 / i.m.in.archi@gmx.com
SARL au capital de 16500€
533 863 344 R.C.S. PARIS

MAITRE D'OUVRAGE:



EDPR France Holding
Tour Lumière Aile Sud
40, Avenue des Terroirs de France 75012 Paris
SAS au capital de 8 500 000 €
RCS Paris B 797 610 730

LEGENDE:

Eolienne	N.G.F.		Coordonnées Lambert 93		CC 48		W.G.S. 84		N.G.F.	
	Z _{T.N., initial}	Z _{Projet}	X _{Projet}	Y _{Projet}	X _{Projet}	Y _{Projet}	Est _{Projet}	Nord _{Projet}	Z _{Projet}	Z _{Bout de Pale Projet}
WTG 1	263,80	236 521	236 521	6 836 102	1 236 398	7 269 951	3°16'31,87"	48°27'33,51"	264,00	422,30
WTG 2	257,20	236 749	236 749	6 835 834	1 236 626	7 269 683	3°16'19,76"	48°27'25,46"	257,00	415,30
WTG 3	254,10	237 071	237 071	6 835 679	1 236 947	7 269 527	3°16'3,56"	48°27'21,27"	254,00	412,30
WTG 4	269,00	237 417	237 417	6 835 591	1 237 293	7 269 439	3°15'46,41"	48°27'19,35"	269,00	427,30
WTG 5	270,90	237 752	237 752	6 835 513	1 237 629	7 269 360	3°15'29,83"	48°27'17,67"	271,00	429,30

Locaux	N.G.F.		Coordonnées Lambert 93		Lambert II étendu		W.G.S. 84		N.G.F.	
	Z _{T.N., initial}	Z _{Projet}	X _{Projet}	Y _{Projet}	X _{Projet}	Y _{Projet}	Est _{Projet}	Nord _{Projet}	Z _{Projet}	Z _{Projet}
PDL 1	264,00	237 339	237 339	683 526	1 237 215	7 269 439	3°15'49,95"	48°27'17,03"	264,00	264,00
PDL 2	264,00	237 350	237 350	6 835 529	1 237 226	7 269 373	3°15'49,42"	48°27'17,14"	264,00	264,00

TABLEAU DE COORDONNÉES
DES ÉOLIENNES ET DES
ÉQUIPEMENTS ANNEXES

ANX

**DEMANDE
D'AUTORISATION UNIQUE**
Parc Eolien de Ty-Névez-Mouric
Communes de
Pont-Melvez et Bourbriac

SIGNATURE:


I'M IN ARCHITECTURE
80 rue du Faubourg Saint Denis 75010 PARIS
06 71 15 45 63 / im.in.archi@gmx.com
SARL au capital de 16500€
533 863 344 R.C.S. PARIS

MAITRE D'OUVRAGE:



renewables
powered by nature



EDPR France Holding
Tour Lumière Aile Sud
40, Avenue des Terrroirs de France 75012 Paris
SAS au capital de 8 500 000 €
RCS Paris - B 797 610 730

LEGENDE:

Parc Eolien de « TY-NEVEZ-MOURIC » Communes de PONT-MELVEZ et de BOURBRIAC

AU 3. CARTES DE SITUATION DU TERRAIN



**DEMANDE
D'AUTORISATION UNIQUE**
Parc Eolien de Ty-Névez-Mouric
Communes de
Pont-Melvez et Bourbric

SIGNATURE:



I'M IN ARCHITECTURE
80 rue du Faubourg Saint Denis 75010 PARIS
06 71 15 45 63 / im.in.archi@gmx.com
SARL au capital de 16500€
533 863 344 R.C.S. PARIS

MAITRE D'OUVRAGE:



renewables
powered by nature

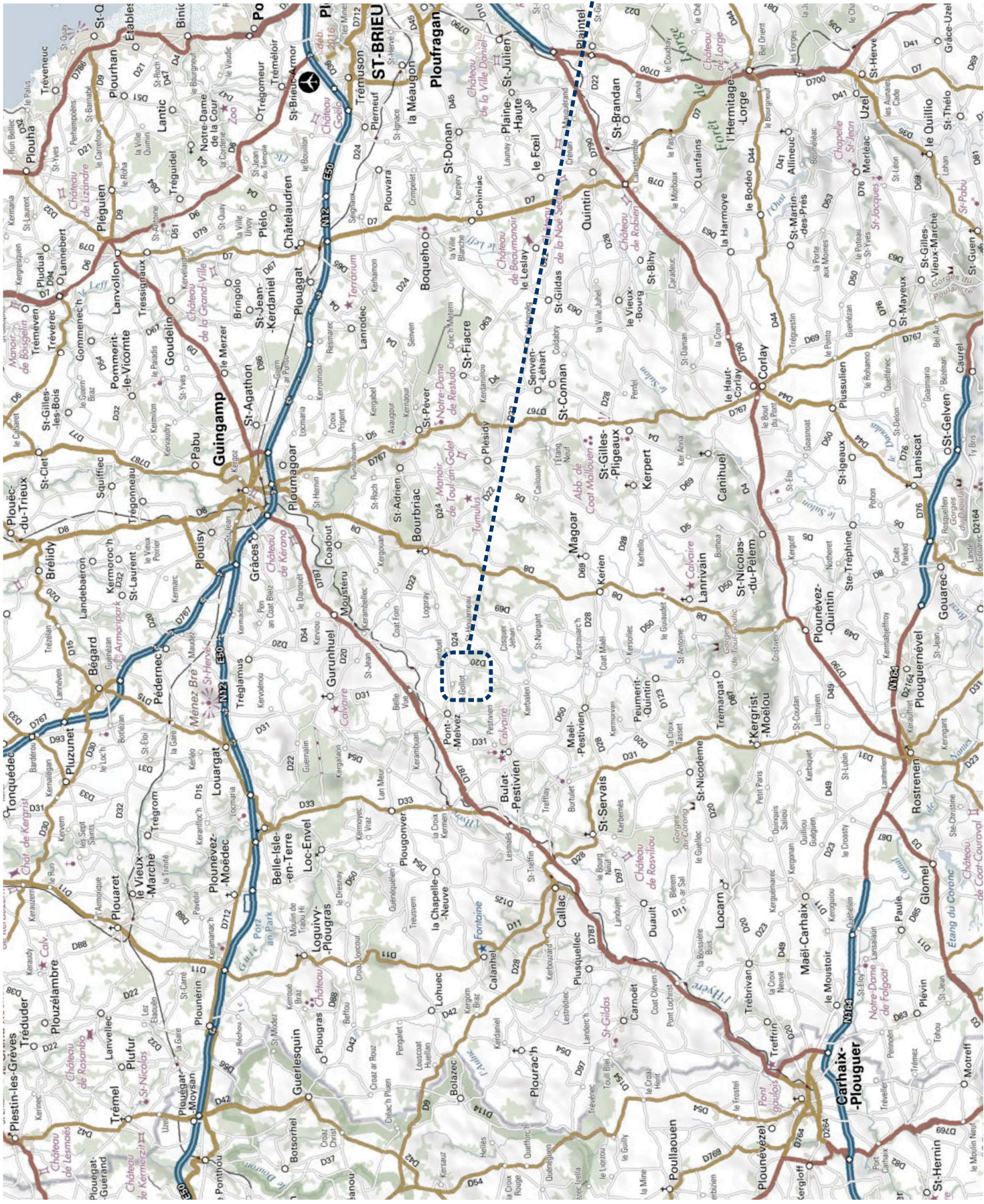
EDPR France Holding
Tour Lumière Aile Sud
40, Avenue des Terrains de France 75012 Paris
SAS au capital de 8 500 000 €
RCS Paris B 797 610 730

LEGENDE:



CARTE DE SITUATION
DU PARC EOLIEN DE
« TY-NÉVEZ-MOURIC »


AU 3



« Les présents plans sont exclusivement destinés à la demande d'Autorisation Unique. Ils ne sont pas des plans d'exécution et ne peuvent donc en aucun cas être directement utilisés pour réaliser la construction. Toute reproduction est interdite sans accord écrit du maître d'ouvrage. »

**DEMANDE
D'AUTORISATION UNIQUE**
Parc Eolien de Ty-Névez-Mouric
Communes de
Pont-Melvez et Bourbriac

SIGNATURE:



I'M IN ARCHITECTURE
80 rue du Faubourg Saint Denis 75010 PARIS
06 71 15 45 63 / im.in.archi@gmail.com
SARL au capital de 16500€
533 863 344 R.C.S. PARIS

MAÎTRE D'OUVRAGE:



EDPR France Holding
Tour Lumière Aile Sud
40, Avenue des Terrains de France 75012 Paris
SAS au capital de 8 500 000 €
RCS Paris B 797 610 730

LEGENDE:

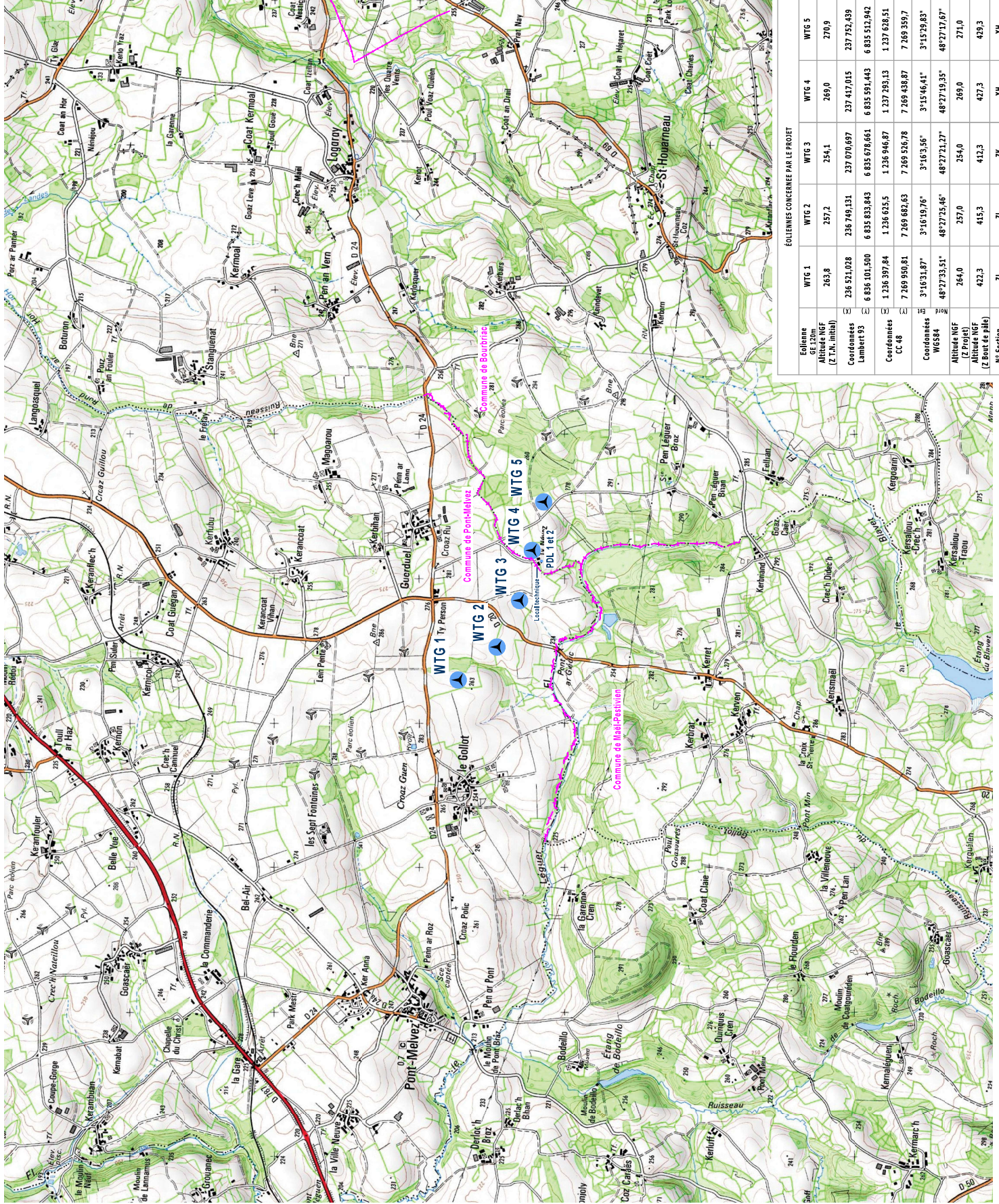
Eoliennes concernées par la
Demande d'Autorisation Unique

- Eolienne
- Postes de Livraison 1 et 2
et local technique
- Limite communale



**CARTE DE SITUATION
DEPARTEMENTALE
AU 1/25 000ème**

AU 3



ÉOLIENNES CONCERNÉES PAR LE PROJET					
Eolienne de 120m d'altitude NGF (Z.N.H. initial)	WTG 1	WTG 2	WTG 3	WTG 4	WTG 5
Coordonnées Lambert 93	236 521,028	236 749,131	237 070,697	237 417,015	237 752,439
Coordonnées CC 48	1 236 397,84	1 236 625,5	1 236 946,87	1 237 033,13	1 237 638,51
Coordonnées WGS84	48°27'23,51"	3°16'13,87"	3°16'13,76"	3°16'13,56"	3°16'13,83"
Altitude NGF (Z.Projet)	264,0	257,0	254,0	269,0	271,0
Altitude NGF (Z.Beau de pale)	422,3	415,3	412,3	427,3	429,3
N° Section	ZL	ZL	ZK	ZK	ZH
N° Parcelle	65	12	22	11	78

« Les présents plans sont exclusivement destinés à la demande d'Autorisation Unique. Ils ne sont pas des plans d'exécution et ne peuvent donc en aucun cas être directement utilisés pour réaliser la construction. Toute reproduction est interdite sans accord écrit du maître d'ouvrage. »

« Les présents plans sont exclusivement destinés à la demande d'Autorisation Unique. Ils ne sont pas des plans d'exécution et ne peuvent donc en aucun cas être directement utilisés pour réaliser la construction. Toute reproduction est interdite sans accord écrit du maître d'ouvrage. »

DEMANDE D'AUTORISATION UNIQUE

Parc Eolien de Ty-Névez-Mouric Communes de Pont-Melvez et Bourbriac

SIGNATURE:

I'M IN ARCHITECTURE
80 rue du Faubourg Saint Denis 75010 PARIS
06 71 15 45 63 / im.in.archi@gmx.com
SARL au capital de 16500€
533 863 344 R.C.S. PARIS

MAÎTRE D'OUVRAGE:



edp renewables
powered by nature

EDPR France Holding
Tour Lumière Aile Sud
40, Avenue des Terroirs de France 75012 Paris
SAS au capital de 8 500 000 €
RCS Paris B 797 610 730

LEGENDE:

Eoliennes concernées par la
Demande d'Autorisation Unique

- Zone de survol des pales
- Mât de l'éolienne
- Parcelle d'implantation du projet
- Limite parcellaire
- Voies existantes
- Limite de section
- Limite communale
- Végétation existante maintenue

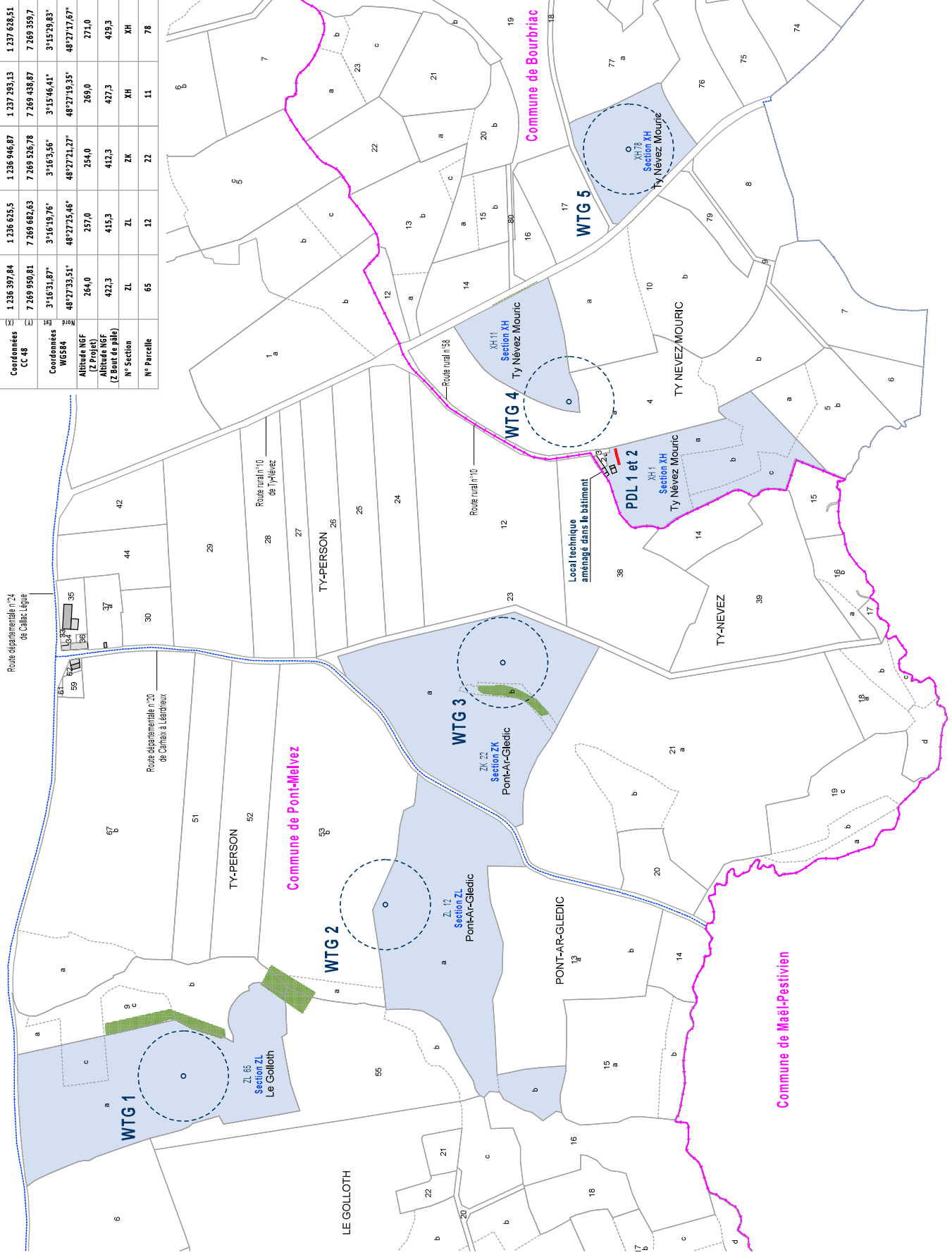
N
Echelle 1/5000 au format A3
0 100 200m

PLAN CADASTRAL
AU 1/5000ème

AU 3

PAGE 9 / 19

ÉOLIENNES CONCERNÉES PAR LE PROJET					
Eolienne GE 120m	WTG 1	WTG 2	WTG 3	WTG 4	WTG 5
Altitude NGF (Z.T.N. Initial)	263,8	257,2	254,1	269,0	270,9
Coordonnées Lambert 93	236 521,028 6 836 101,500	236 749,131 6 835 833,843	237 070,697 6 835 678,661	237 417,015 6 835 591,443	237 752,489 6 835 512,942
Coordonnées CC 48	1 236 397,84 7 269 950,81	1 236 625,5 7 269 682,63	1 236 946,87 7 269 526,78	1 237 293,13 7 269 438,87	1 237 628,51 7 269 359,7
Coordonnées WGS84	3°16'31,877" 48°27'33,51"	3°16'19,76" 48°27'23,46"	3°16'3,56" 48°27'21,27"	3°15'46,41" 48°27'19,35"	3°15'29,83" 48°27'17,67"
Altitude NGF (Z Proj(ES))	264,0	257,0	254,0	269,0	271,0
Altitude NGF (Z Bout de pale)	423,3	415,3	412,3	427,3	429,3
N° Section	ZL	ZL	ZK	XH	XH
N° Parcelle	65	12	22	11	78



« Les présents plans sont exclusivement destinés à la demande d'Autorisation Unique. Ils ne sont pas des plans d'exécution et ne peuvent donc en aucun cas être directement utilisés pour réaliser la construction. Toute reproduction est interdite sans accord écrit du maître d'ouvrage. »

**DEMANDE
D'AUTORISATION UNIQUE**
Parc Eolien de Ty-Névez-Mouric
Communes de
Pont-Melvez et Bourbriac

SIGNATURE:

I'M IN ARCHITECTURE
80 rue du Faubourg Saint Denis 75010 PARIS
06 71 15 45 63 / im.in.archi@gmail.com
SARL au capital de 16500€
533 863 344 R.C.S. PARIS

MAÎTRE D'OUVRAGE:

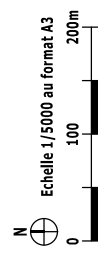


EDPR France Holding
Tour Lumière Aile Sud
40, Avenue des Territoirs de France 75012 Paris
SAS au capital de 8 500 000 €
RCS Paris B 797 610 730

LEGENDE:

Eoliennes concernées par la
Demande d'Autorisation Unique

- Zone de survol des pales
- Mât de l'éolienne
- Limite communale



VUE AÉRIENNE
AU 1/5000ème

ÉOLIENNES CONCERNÉES PAR LE PROJET						
Eolienne GE 120m	WTG 1	WTG 2	WTG 3	WTG 4	WTG 5	
Altitude NGF (Z.T.N. initial)	263,8	257,2	284,1	289,0	270,9	
Coordonnées Lambert 93	236 521,028 6 836 101,500	236 749,531 6 835 833,843	237 070,697 6 835 678,661	237 417,015 6 835 591,443	237 752,439 6 835 412,942	
Coordonnées CC 48	1 236 397,84 7 269 950,81	1 236 625,5 7 269 682,63	1 236 946,87 7 269 526,78	1 237 293,13 7 269 436,87	1 237 626,51 7 269 359,7	
Coordonnées WGS84	3°16'31,87" 48°27'33,51"	3°16'19,76" 48°27'25,46"	3°16'53,56" 48°27'41,27"	3°15'46,41" 48°27'19,35"	3°15'29,93" 48°27'17,67"	
Altitude NGF (Z projet)	264,0	257,0	254,0	289,0	271,0	
Altitude NGF (Z bout de pale)	422,3	415,3	412,3	427,3	429,3	
N° Section	ZL	ZL	ZK	XH	XH	
N° Parcelle	65	12	22	11	78	



**DEMANDE
D'AUTORISATION UNIQUE**
Parc Eolien de Ty-Névez-Mouric
Communes de
Pont-Melvez et Bourbriac

SIGNATURE:


I'M IN ARCHITECTURE
80 rue du Faubourg Saint Denis 75010 PARIS
06 71 15 45 63 / im.in.archi@gmx.com
SARL au Capital de 16500€
533 863 344 R.C.S. PARIS

MAITRE D'OUVRAGE:



renewables
powered by nature



EDPR France Holding
Tour Lumière Aile Sud
40, Avenue des Terrroirs de France 75012 Paris
SAS au capital de 8 500 000 €
RCS Paris - B 797 610 730

LEGENDE:



**Parc Eolien de « TY-NEVEZ-MOURIC »
Communes de PONT-MELVEZ et de BOURBRIAC**

**AU 4. PLANS DES ABORDS DE L'INSTALLATION AU 1/2500E
(Voir document joint)**

**DEMANDE
D'AUTORISATION UNIQUE**
Parc Eolien de Ty-Névez-Mouric
Communes de
Pont-Melvez et Bourbriac

SIGNATURE:

I'M IN ARCHITECTURE
80 rue du Faubourg Saint Denis 75010 PARIS
06 71 15 45 63 / im.in.archi@gmail.com
SARL au capital de 16500€
533 863 344 / R.C.S. PARIS

MAÎTRE D'OUVRAGE:



EDPR France Holding
Tour Lumière Aile Sud
40, Avenue des Terrains de France 75012 Paris
SAS au capital de 8 500 000 €
RCS Paris B 797 610 730

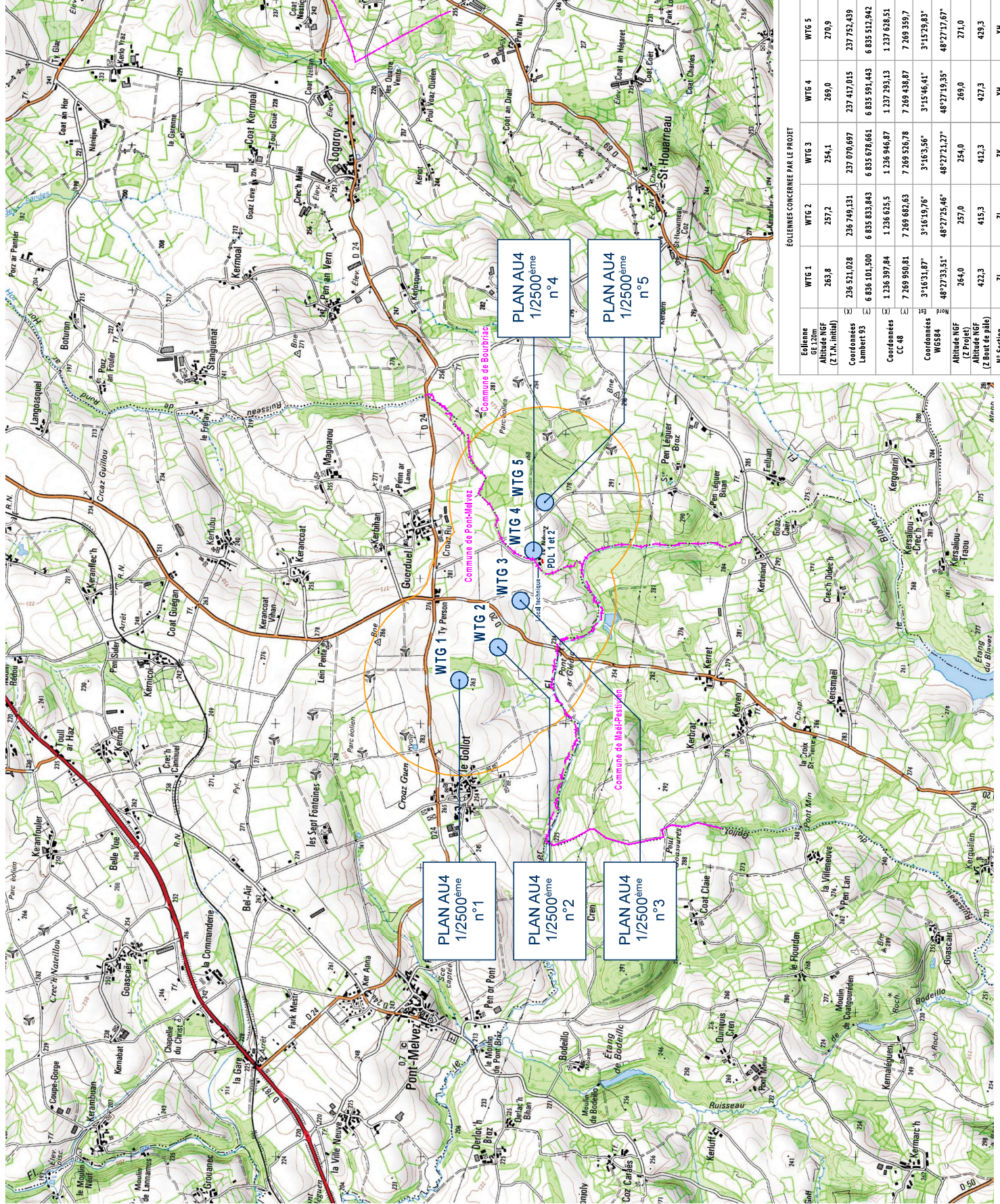
LEGENDE:

Eoliennes concernées par la
Demande d'Autorisation Unique

- Zone de survol des pales
- Mât de fondation
- Postes de livraison 1 et 2 et local technique
- Limite communale
- Zone de 600m



**PLAN GÉNÉRAL
DE RÉFÉRENCE
DES PLANS AU 4**



ÉOLIENNES CONCERNÉES PAR LE PROJET					
Eolienne	WTG 1	WTG 2	WTG 3	WTG 4	WTG 5
Altitude NGF (Z.P.N. initial)	263,8	257,2	254,1	269,0	270,9
Coordonnées Lambert 93	236 521,028 6 836 101,500	236 749,131 6 835 853,843	237 070,697 6 835 676,661	237 417,015 6 835 991,443	237 752,439 6 835 512,942
Coordonnées CC 48	1 236 997,84 7 269 950,81	1 236 625,5 7 269 682,63	1 236 946,87 7 269 526,78	1 237 093,13 7 269 438,87	1 237 628,51 7 269 559,7
Coordonnées WGS84	3°16'51,87" 48°27'23,51"	3°16'19,76" 48°27'35,46"	3°16'3,56" 48°27'12,72"	3°15'46,41" 48°27'19,35"	3°15'29,83" 48°27'17,67"
Altitude NGF (Z.Prost)	264,0	257,0	254,0	269,0	271,0
Altitude NGF (Z.Beau de paille)	422,3	415,3	412,3	427,3	429,3
N° Section	ZL	ZL	ZK	ZH	XH
N° Parcelle	65	12	22	11	78

« Les présents plans sont exclusivement destinés à la demande d'Autorisation Unique. Ils ne sont pas des plans d'exécution et ne peuvent donc en aucun cas être directement utilisés pour réaliser la construction. Toute reproduction est interdite sans accord écrit du maître d'ouvrage. »

**DEMANDE
D'AUTORISATION UNIQUE**
Parc Eolien de Ty-Névez-Mouric
Communes de
Pont-Melvez et Bourbriac

SIGNATURE:


I'M IN ARCHITECTURE
80 rue du Faubourg Saint Denis 75010 PARIS
06 71 15 45 63 / im.in.archi@gmx.com
SARL au Capital de 16500€
533 863 344 R.C.S. PARIS

MAITRE D'OUVRAGE:



renewables
powered by nature



EDPR France Holding
Tour Lumière Aile Sud
40, Avenue des Terrroirs de France 75012 Paris
SAS au capital de 8 500 000 €
RCS Paris - B797 610 730

LEGENDE:

**Parc Eolien de « TY-NEVEZ-MOURIC »
Communes de PONT-MELVEZ et de BOURBRIAC**

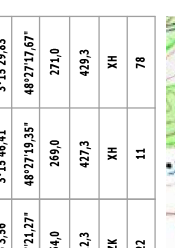
AU 5. PLANS D'ENSEMBLE AU 1/1000E



« Les présents plans sont exclusivement destinés à la demande d'Autorisation Unique. Ils ne sont pas des plans d'exécution et ne peuvent donc en aucun cas être directement utilisés pour réaliser la construction. Toute reproduction est interdite sans accord écrit du maître d'ouvrage. »

**DEMANDE
D'AUTORISATION UNIQUE**
Parc Eolien de Ty-Névez-Mouric
Communes de
Pont-Melvez et Bourbriac

SIGNATURE:



I'M IN ARCHITECTURE
80 rue du Faubourg Saint Denis 75010 PARIS
06 71 15 45 63 / im.in.archi@gmail.com
SARL au capital de 16500€
533 863 344 R.C.S. PARIS

MAÎTRE D'OUVRAGE:

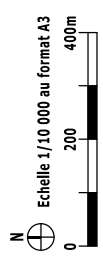


EDPR France Holding
Tour Lumière Aile Sud
40, Avenue des Terrains de France 75012 Paris
SAS au capital de 8 500 000 €
RCS Paris B 797 610 730

LEGENDE:

Eoliennes concernées par la
Demande d'Autorisation Unique

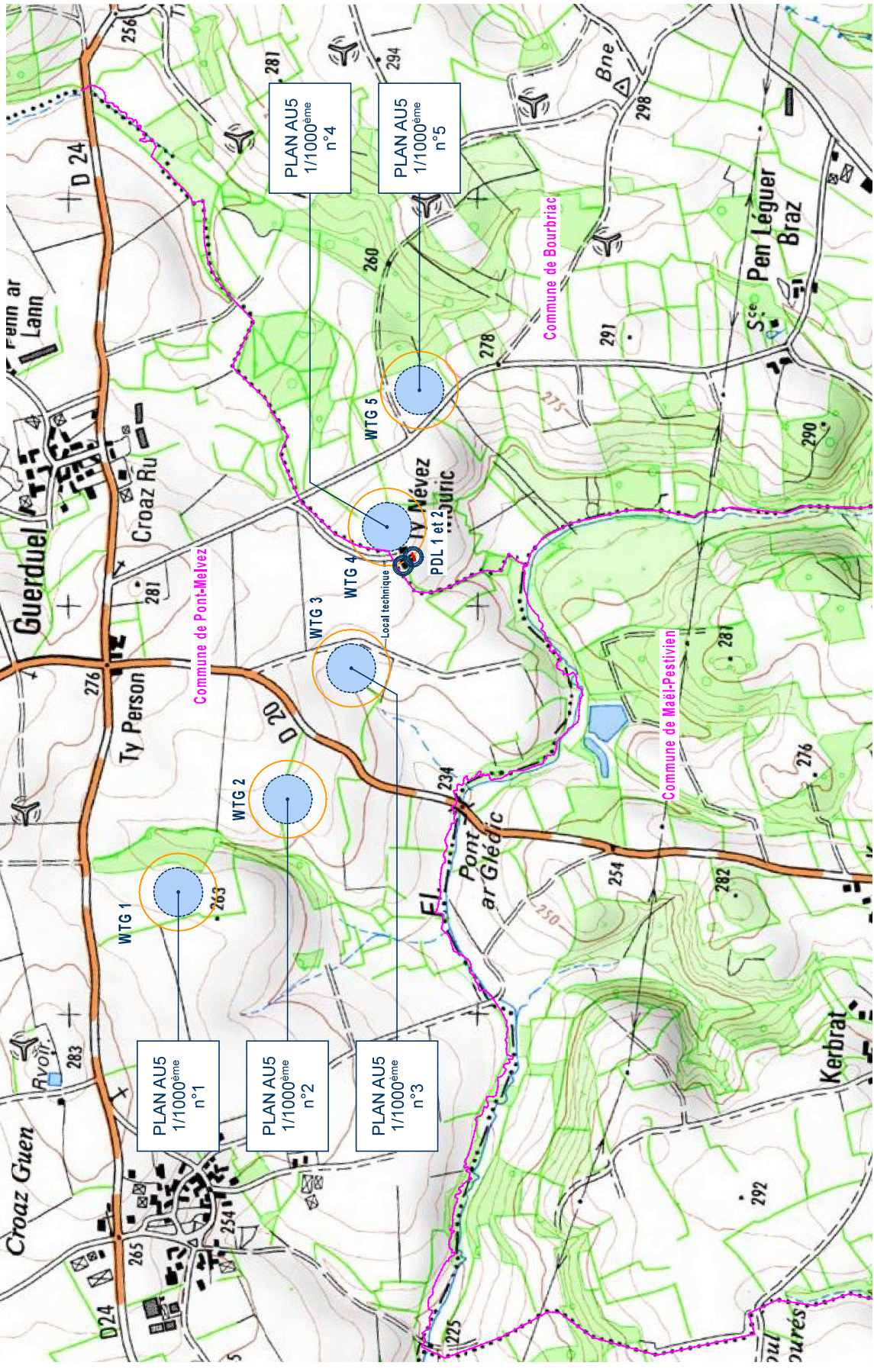
- Zone de survol des pales
- Mât de l'éolienne
- Postes de Livraison 1 et 2 et local technique
- Limite communale
- Rayon de 35m



PLAN GÉNÉRAL
DE RÉFÉRENCE
DES PLANS AU 5

AU 5

EOLIENNES CONCERNÉES PAR LE PROJET					
Eolienne	WTG 1	WTG 2	WTG 3	WTG 4	WTG 5
GE 120m					
Altitude NGF (Z.T.M. initial)	263,8	257,2	254,1	269,0	270,9
Coordonnées Lambert 93	(X) 236 521,028 (Y) 6 836 101,500	236 749,131 6 835 833,843	237 070,697 6 835 678,661	237 417,015 6 835 591,443	237 752,439 6 835 512,942
Coordonnées CC 48	(X) 1 236 397,84 (Y) 7 269 950,81	1 236 625,5 7 269 682,63	1 236 946,87 7 269 438,87	1 237 293,13 7 269 556,78	1 237 628,51 7 269 959,7
Coordonnées WGS84	(X) 3°16'51,87" (Y) 48°27'33,51"	3°16'59,76" 48°27'25,46"	3°16'3,96" 48°27'21,27"	3°15'46,41" 48°27'19,35"	3°15'29,89" 48°27'17,67"
Altitude NGF (Z.Projct)	264,0	257,0	254,0	269,0	271,0
Altitude NGF (Z.Bout de pale)	422,3	415,3	412,3	427,3	429,3
N° Section	ZL	ZL	ZK	XH	XH
N° Parcelle	65	12	22	11	78



**DEMANDE
D'AUTORISATION UNIQUE**
Parc Eolien de Ty-Névez-Mouric
Communes de
Pont-Melvez et Bourbriac

SIGNATURE:

I'M IN ARCHITECTURE
80 rue du Faubourg Saint Denis 75010 PARIS
06 71 15 45 63 / im.in.archi@gmail.com
SARL au capital de 16500€
533 863 344 R.C.S. PARIS

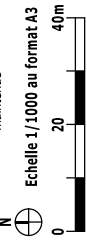
MAITRE D'OUVRAGE:



EDPR France Holding
Tour Lumière Aile Sud
40, Avenue des Terroirs de France 75012 Paris
SAS au capital de 8 500 000 €
RCS Paris B 797 610 730

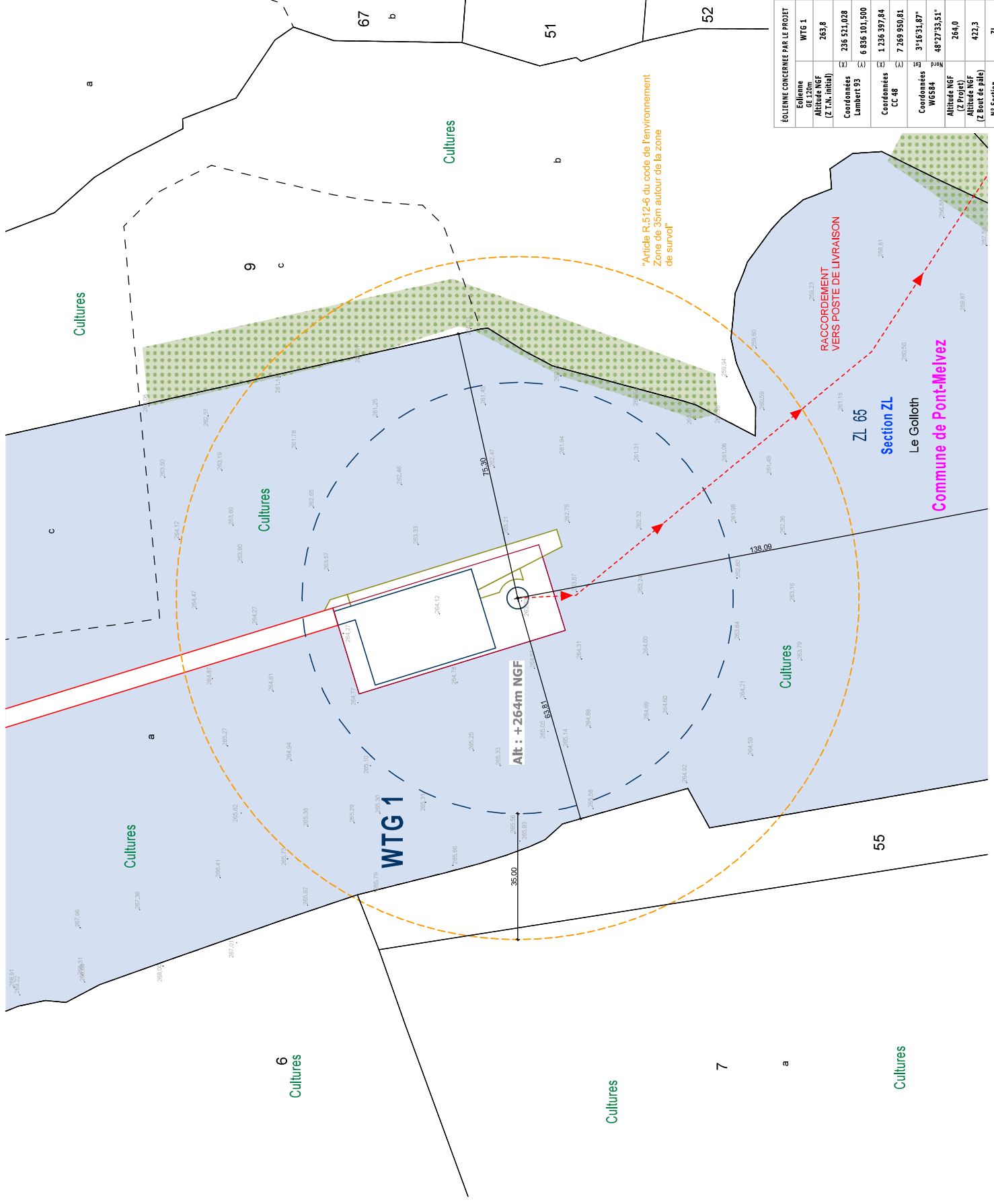
LEGENDE:

- Eolienne concernée par la
Demande d'Autorisation Unique**
- Zone de survol des pales
 - Mât de l'éolienne
 - Rayon de 35m
 - Parcelle d'implantation du projet
 - Accès existant non modifié
 - Aire de grutage
 - Aire gravillonnée
 - Accès à créer provisoire
 - Accès à créer
 - Cadastre
 - Limite communale
 - Raccordement électrique à créer
 - Végétation existante
 - Végétation à maintenir



**PLAN D'ENSEMBLE DE
L'ÉOLIENNE WTG 1**

AU 5



ÉOLIENNE CONCERNÉE PAR LE PROJET	
Eolienne	WTG 1
GE 120m	
Altitude NGF (Z. For. Initia)	263,8
Coordonnées Lambert 93	236 521,028 6 836 101,500
Coordonnées CC 48	1 236 397,84 7 269 950,81
Coordonnées WGS84	3°16'31,87" 48°27'35,51"
Altitude NGF (Z. Forêt)	264,0
Altitude NGF (Z. Bout de pâle)	422,3
N° Section	ZL
N° Parcelle	65

« Les présents plans sont exclusivement destinés à la demande d'Autorisation Unique. Ils ne sont pas des plans d'exécution et ne peuvent donc en aucun cas être directement utilisés pour réaliser la construction. Toute reproduction est interdite sans accord écrit du maître d'ouvrage. »

**DEMANDE
D'AUTORISATION UNIQUE**
Parc Eolien de Ty-Névez-Mouric
Communes de
Pont-Melvez et Bourbriac

SIGNATURE:

I'M IN ARCHITECTURE
80 rue du Faubourg Saint Denis 75010 PARIS
06 71 15 45 63 / im.in.archi@gmx.com
SARL au capital de 16500€
533 863 344 R.C.S. PARIS

MAITRE D'OUVRAGE:



EDPR France Holding
Tour Lumière Aile Sud
40, Avenue des Terroirs de France 75012 Paris
SAS au capital de 8 500 000 €
RCS Paris B 797 610 730

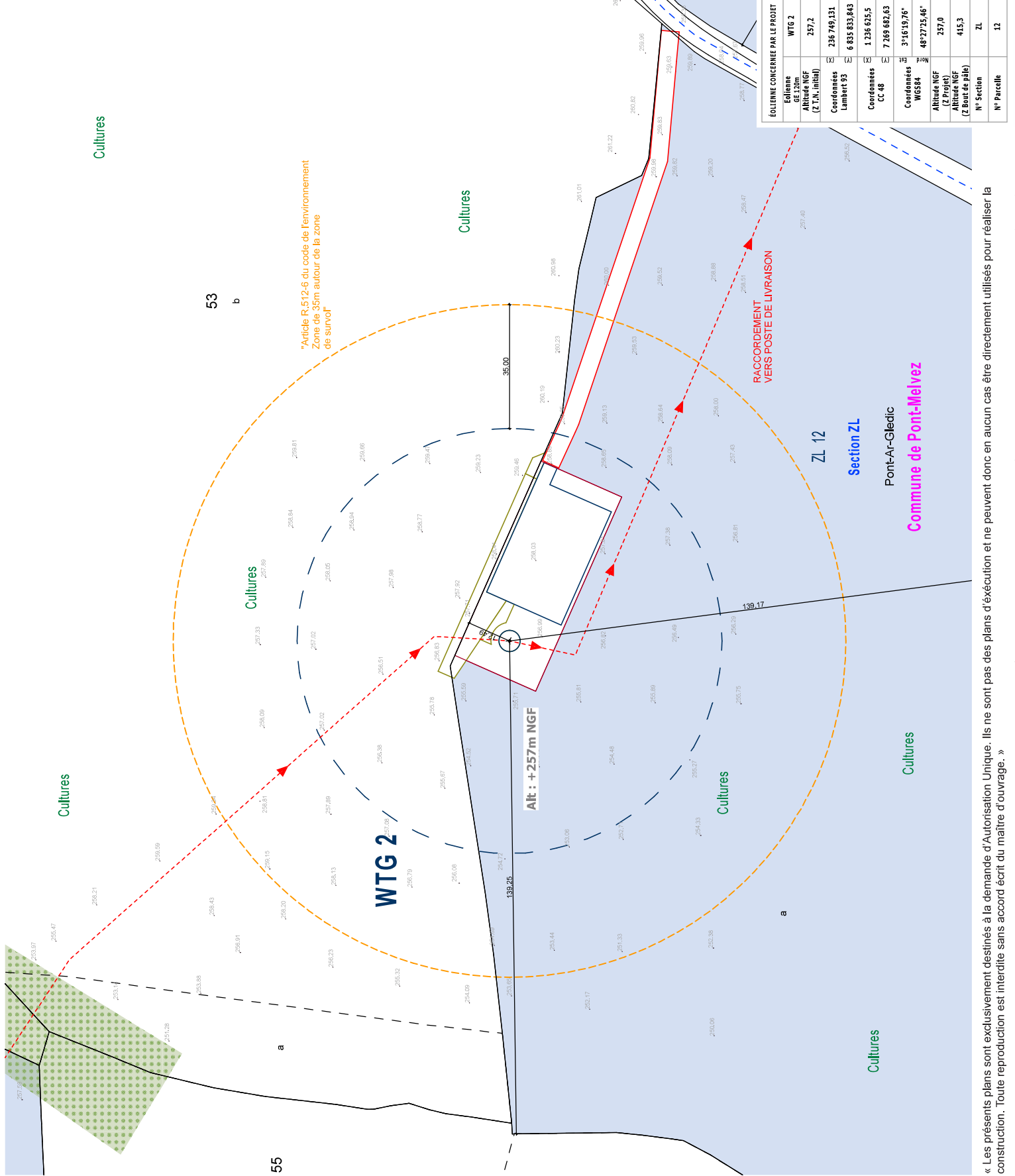
LEGENDE:

- Eolienne concernée par la
Demande d'Autorisation Unique**
- Zone de survol des pales
 - Mât de l'éolienne
 - Rayon de 35m
 - Parcelle d'implantation du projet
 - Accès existant non modifié
 - Aire de grutage
 - Aire gravillonnée
 - Accès à créer provisoire
 - Accès à créer
 - Cadastre
 - Limite communale
 - Raccordement électrique à créer
 - Végétation existante
 - Végétation à maintenir



**PLAN D'ENSEMBLE DE
L'ÉOLIENNE WTG 2**

AU 5




ÉOLIENNE CONCERNÉE PAR LE PROJET	
Eolienne	WTG 2
GE 120m	257,2
Altitude NGF (Z.P.N. initial)	236 749,131
Coordonnées Lambert 93	6 835 833,843
Coordonnées CC 48	1 236 025,5
Coordonnées WGS84	7 269 682,63
	3°16'19,76"
Altitude NGF (Z.Projet)	48°27'25,46"
Altitude NGF (Z.Bout de pale)	257,0
N° Section	415,3
N° Parcelle	ZL
	12

« Les présents plans sont exclusivement destinés à la demande d'Autorisation Unique. Ils ne sont pas des plans d'exécution et ne peuvent donc en aucun cas être directement utilisés pour réaliser la construction. Toute reproduction est interdite sans accord écrit du maître d'ouvrage. »

**DEMANDE
D'AUTORISATION UNIQUE**
Parc Eolien de Ty-Névez-Mouric
Communes de
Pont-Melvez et Bourbriac

SIGNATURE:



I'M IN ARCHITECTURE
80 rue du Faubourg Saint Denis 75010 PARIS
06 71 15 45 63 / im.in.archi@gmx.com
SARL au capital de 16500€
533 863 344 R.C.S. PARIS

MAITRE D'OUVRAGE:



EDPR France Holding
Tour Lumière Aile Sud
40, Avenue des Terroirs de France 75012 Paris
SAS au capital de 8 500 000 €
RCS Paris B 797 610 730

LEGENDE:

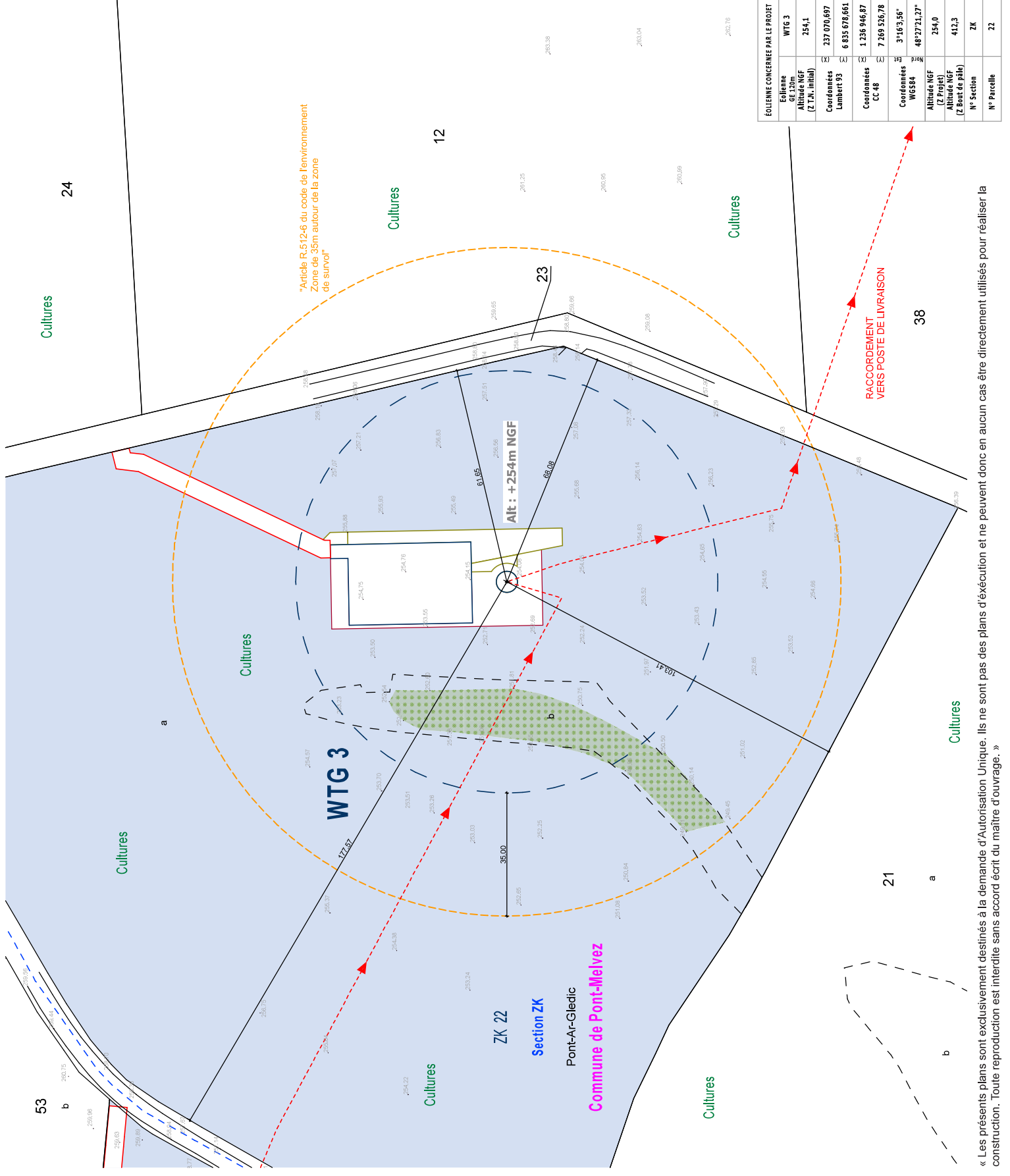
- Eolienne concernée par la
Demande d'Autorisation Unique**
- Zone de survol des pales
 - Mât de l'éolienne
 - Rayon de 35m
 - Parcelle d'implantation du projet
 - Accès existant non modifié
 - Aire de grutage
 - Aire gravelonnée
 - Accès à créer provisoire
 - Accès à créer
 - Cadastre
 - Limite communale
 - Raccordement électrique à créer
 - Raccordement existant
 - Végétation existante
 - Végétation à maintenir



**PLAN D'ENSEMBLE DE
L'ÉOLIENNE WTG 3**

AU 5

PAGE 17 / 19



"Article R.512-6 du code de l'environnement
Zone de 35m autour de la zone
de survol"

ÉOLIENNE CONCERNÉE PAR LE PROJET	
Eolienne	WTG 3
GE 130m	
Altitude NGF (Z.P.A. initiale)	254,1
Coordonnées Lambert 93	237 070,6897
Coordonnées CC 48	6 835 678,661
Coordonnées WGS84	1 236 946,87
	7 269 526,78
Coordonnées WGS84	3°16'5,56"
	48°27'31,27"
Altitude NGF (Z.Projet)	254,0
Altitude NGF (Z.Boit de pale)	412,3
N° section	ZK
N° Parcelle	22

« Les présents plans sont exclusivement destinés à la demande d'Autorisation Unique. Ils ne sont pas des plans d'exécution et ne peuvent donc en aucun cas être directement utilisés pour réaliser la construction. Toute reproduction est interdite sans accord écrit du maître d'ouvrage. »

**DEMANDE
D'AUTORISATION UNIQUE**
Parc Eolien de Ty-Névez-Mouric
Communes de
Pont-Melvez et Bourbriac

SIGNATURE:

I'M IN ARCHITECTURE
80 rue du Faubourg Saint Denis 75010 PARIS
06 71 15 45 63 / im.in.archi@gmx.com
SARL au capital de 16500€
533 863 344 R.C.S. PARIS

MAITRE D'OUVRAGE:



EDPR France Holding
Tour Lumière Aile Sud
40, Avenue des Terrirois de France 75012 Paris
SAS au capital de 8 500 000 €
RCS Paris B 797 610 730

LEGENDE:

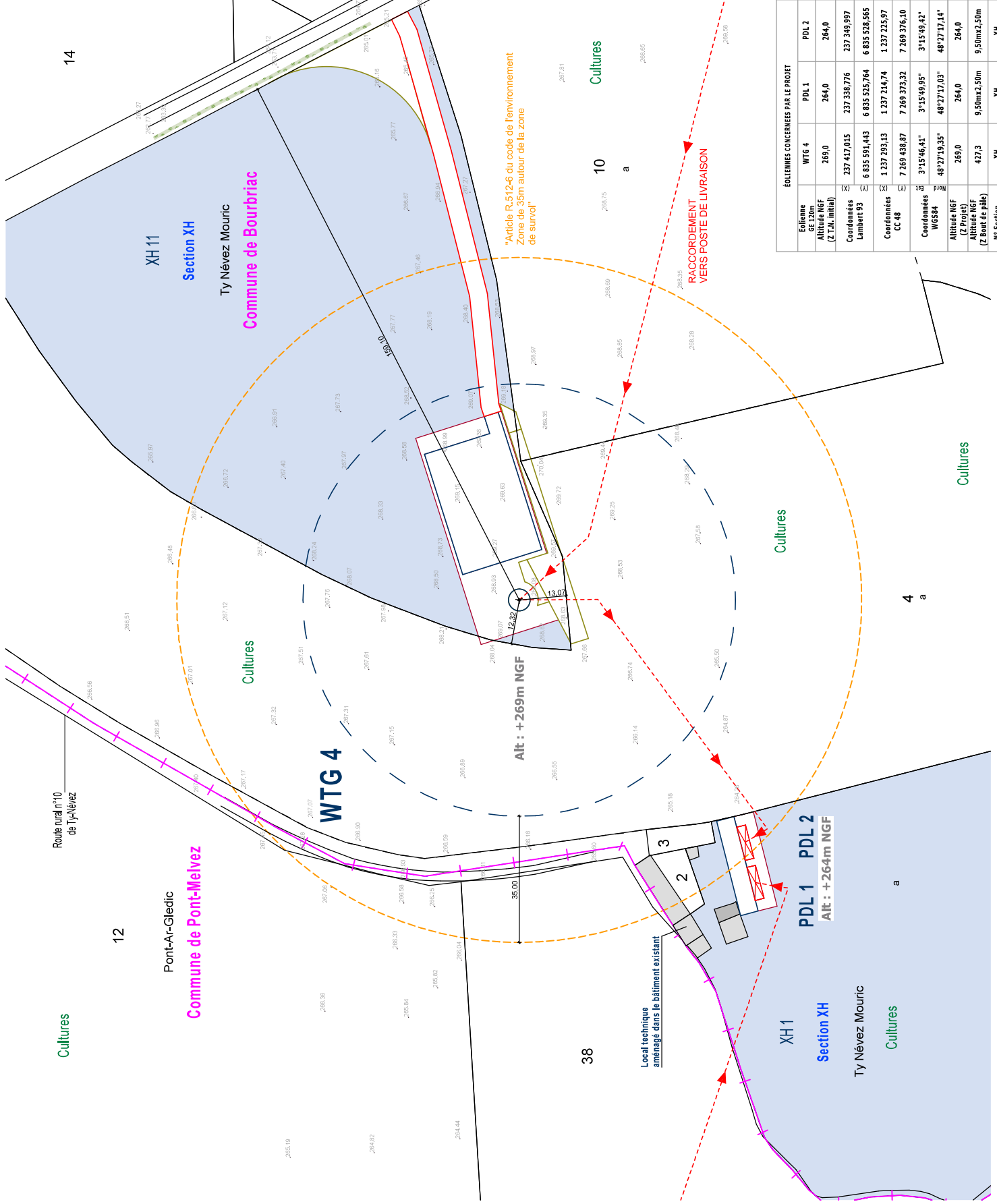
- Eolienne concernée par la
Demande d'Autorisation Unique**
- Zone de survol des pales
 - Mât de l'éolienne
 - Rayon de 35m
 - Parcelle d'implantation du projet
 - Accès existant non modifié
 - Aire de grutage
 - Aire grevillonnée
 - Accès à créer provisoire
 - Accès à créer
 - Cadastre
 - Limite communale
 - Raccordement électrique à créer
 - Raccordement électrique existante
 - Végétation existante
 - Végétation à maintenir



**PLAN D'ENSEMBLE DE
L'ÉOLIENNE WTG 4**

AU 5

PAGE 18 / 19



ÉOLIENNES CONCERNÉES PAR LE PROJET		WTG 4		PDL 1		PDL 2	
Éolienne	GE 120m	WTG 4	269,0	PDL 1	264,0	PDL 2	264,0
Altitude NGF (Z.T.M. initial)							
Coordonnées Lambert 93	237 437,015 6 835 591,443		237 338,716 6 835 525,764		237 349,997 6 835 528,865		
Coordonnées CC 48	1 127 293,13 7 769 438,87		1 127 214,74 7 769 373,32		1 127 215,97 7 769 376,10		
Coordonnées WGS84	3°15'46,41" 48°27'19,35"		3°15'49,95" 48°27'17,03"		3°15'49,42" 48°27'17,14"		
Altitude NGF (Z Projets)	269,0		264,0		264,0		
Altitude NGF (Z Bout de pale)	437,3		9,50mx2,50m		9,50mx2,50m		
N° Section	XH	XH	XH	XH	XH	XH	XH
N° Parcelle	11	1	1	1	1	1	1

« Les présents plans sont exclusivement destinés à la demande d'Autorisation Unique. Ils ne sont pas des plans d'exécution et ne peuvent donc en aucun cas être directement utilisés pour réaliser la construction. Toute reproduction est interdite sans accord écrit du maître d'ouvrage. »


16

19

**DEMANDE
D'AUTORISATION UNIQUE**

Parc Eolien de Ty-Névez-Mouric
Communes de
Pont-Melvez et Bourbriac

SIGNATURE:



I'M IN ARCHITECTURE
80 rue du Faubourg Saint Denis 75010 PARIS
06 71 15 45 63 / im.in.archi@gmx.com
SARL au capital de 16500€
533 863 344 R.C.S. PARIS

MAITRE D'OUVRAGE:



edp renewables
powered by nature

EDPR France Holding
Tour Lumière Aile Sud
40, Avenue des Terroirs de France 75012 Paris
SAS au capital de 8 500 000 €
RCS Paris B 797 610 730

LEGENDE:

- Eolienne concernée par la
Demande d'Autorisation Unique**
- Zone de survol des pales
 - Mât de l'éolienne
 - Rayon de 35m
 - Parcelle d'implantation du projet
 - Accès existant non modifié
 - Aire de grutage
 - Aire grevillonnée
 - Accès à créer provisoire
 - Accès à créer
 - Cadastre
 - Limite communale
 - Raccordement électrique à créer
 - Végétation existante
 - Végétation à maintenir



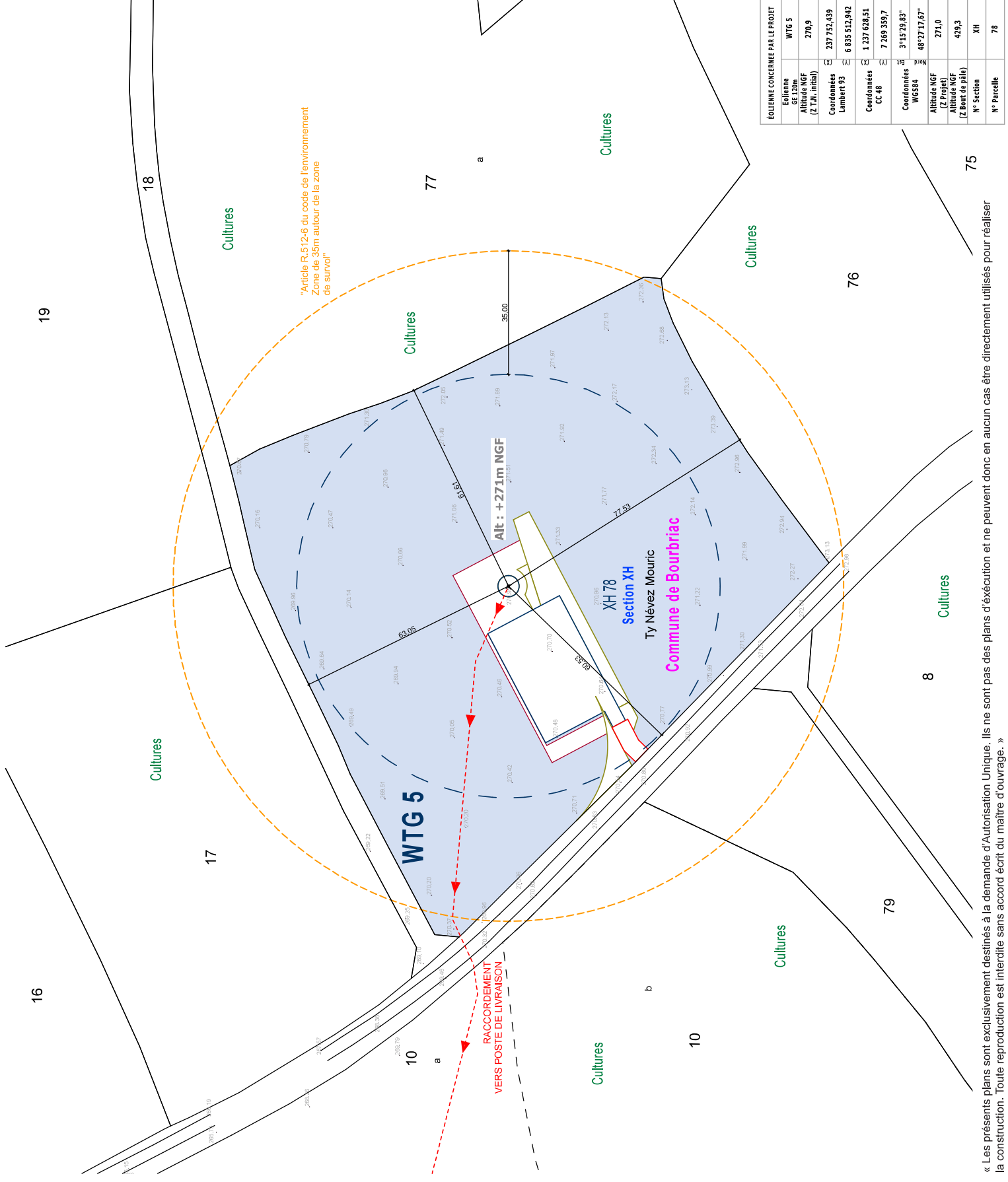
Echelle 1/1000 au format A3

0 20 40m

**PLAN D'ENSEMBLE DE
L'ÉOLIENNE WTG 5**

AU 5

PAGE 19 / 19



"Article R.512-6 du code de l'environnement
Zone de 35m autour de la zone
de survol"

ÉOLIENNE CONCERNÉE PAR LE PROJET	
Eolienne	WTG 5
GE 130m	
Altitude NGF (Z.P.A. initiale)	270,9
Coordonnées Lambert 93	237 752,439
	6 835 512,942
Coordonnées CC 48	1 237 628,51
	7 269 359,7
Coordonnées WGS84	3°15'28,93"
	48°27'17,67"
Altitude NGF (Z.Projet)	271,0
Altitude NGF (Z.Boit de pale)	429,3
N° Section	XH
N° Parcelle	78

« Les présents plans sont exclusivement destinés à la demande d'Autorisation Unique. Ils ne sont pas des plans d'exécution et ne peuvent donc en aucun cas être directement utilisés pour réaliser la construction. Toute reproduction est interdite sans accord écrit du maître d'ouvrage. »